



Flächennutzungsplan vor der Änderung



Flächennutzungsplan nach der Änderung



Verfahrensvermerke

- 1. AUFSTELLUNGSBESCHLUSS**
Die Stadtvertretung hat in ihrer Sitzung am 14.03.2024 gem. § 2 Abs. 1 BauGB die Aufstellung der 43. Änderung des Flächennutzungsplans im Bereich "Zur Mülheide II" beschlossen. Die ortsübliche Bekanntmachung des Aufstellungsbeschlusses erfolgte gem. Hauptsatzung am _____.
- 2. FRÜHZEITIGE BETEILIGUNG DER ÖFFENTLICHKEIT**
Die frühzeitige Öffentlichkeitsbeteiligung gem. § 3 Abs. 1 BauGB erfolgte durch Veröffentlichung im Internet und öffentliche Auslegung von Planentwurf, Begründung und Umweltprüfung vom _____ bis zum _____. Die ortsübliche Bekanntmachung gem. Hauptsatzung erfolgte am _____.
- 3. FRÜHZEITIGE BEHÖRDENBETEILIGUNG**
Die Behörden und sonstigen Träger öffentlicher Belange wurden mit Schreiben vom _____ gem. § 4 Abs. 1 BauGB zur Abgabe einer Stellungnahme innerhalb der Frist vom _____ bis zum _____ aufgefordert.
- 4. ÖFFENTLICHKEITSBETEILIGUNG**
Die Öffentlichkeitsbeteiligung gem. § 3 Abs. 2 BauGB erfolgte durch Veröffentlichung im Internet und öffentliche Auslegung von Planentwurf, Begründung und Umweltprüfung vom _____ bis zum _____. Die ortsübliche Bekanntmachung gem. Hauptsatzung erfolgte am _____.
- 5. BEHÖRDENBETEILIGUNG**
Die Behörden und sonstigen Träger öffentlicher Belange wurden mit Schreiben vom _____ gem. § 4 Abs. 2 BauGB zur Abgabe einer Stellungnahme innerhalb der Frist vom _____ bis zum _____ aufgefordert.
- 6. FESTSTELLUNGSBESCHLUSS**
Die FNP-Änderung wurde am _____ in der vorliegenden Form von der Stadtvertretung nach Abwägung der eingegangenen Anregungen beschlossen. Die Begründung inkl. Umweltbericht wurde gebilligt.

Stadt Medebach, den _____

Bürgermeister (Unterschrift / Dienstsiegel)

7. GENEHMIGUNGSVERFÜGUNG

- 8. AUSFERTIGUNGSVERMERK**
Hiermit wird bestätigt, dass der Inhalt der FNP-Änderung mit den hierzu gefassten Beschlüssen der Gemeindevertretung übereinstimmt.

Stadt Medebach, den _____

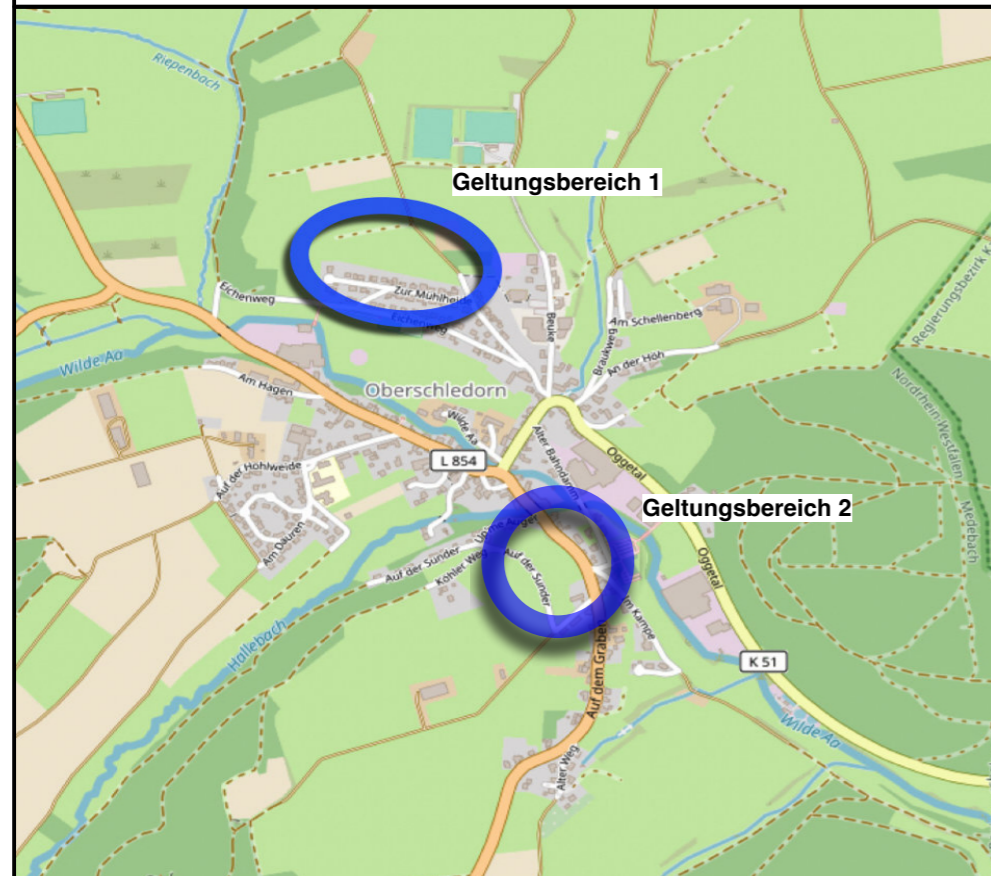
Bürgermeister (Unterschrift / Dienstsiegel)

- 9. WIRKSAM WERDEN**
Gem. § 6 Abs. 5 BauGB wurde die Genehmigungsverfügung am _____ ortsüblich gem. Hauptsatzung bekanntgemacht. Damit wird diese FNP-Änderung rechtswirksam.

Stadt Medebach, den _____

Bürgermeister (Unterschrift / Dienstsiegel)

Räumliche Lage des Plangebietes (OpenStreetMap - unmaßstäblich)

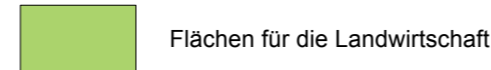


PLANZEICHEN

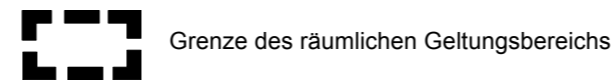
Art der baulichen Nutzung gem. § 5 (2) Nr. 1 BauGB



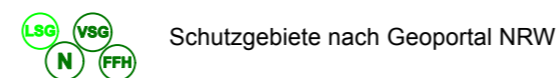
Flächen für die Landwirtschaft gem. § 5 (2) Nr. 9 BauGB



SONSTIGE PLANZEICHEN



NACHRICHTLICH



RECHTSGRUNDLAGEN

- Das Baugesetzbuch (BauGB, i.d.F. der Bekanntmachung vom 03.11.2017, zuletzt geändert durch Artikel 3 des Gesetzes vom 20. Dezember 2023)
- Die Baunutzungsverordnung (BauNVO, i.d.F. der Bekanntmachung vom 21.11.2017, zuletzt geändert durch Artikel 2 des Gesetzes vom 3. Juli 2023)
- Die Planzeichenverordnung (PlanZV, i.d.F. der Bekanntmachung vom 18.12.1990, zuletzt geändert durch Artikel 3 des Gesetzes vom 14.6.2021)

Hansestadt Medebach
Stadtteil Oberschledorn



43. FNP-Änderung
für den Bereich "Zur Mülheide II"

Teil C: Planteil II - Entwurf gem. §§ 3 (2) und 4 (2) BauGB

Stand: 03/2026

Version: 26-001

bearb.: Hütten

gez.: Deisenberger

gepr.: Hütten

Groß & Hausmann
Umweltplanung und Städtebau



Bahnhofsweg 22
35096 Weimar (Lahn)
FON 06426/92076 * FAX 06426/92077
http://www.grosshausmann.de
info@grosshausmann.de

Maßstab 1 : 5.000

Hinweis: Dieser Plan enthält rechtlich geschützte Informationen